

Preisliste

Stand: 15.12.05

Hinweise

speedMap®

Kartografie

In nachfolgender Preisliste ist keine Kartografie enthalten. Diese kann folgendermaßen durch Sie geliefert, bezogen oder beauftragt werden:

- a) Sie besitzen selbst digitale Kartografie für Ihr Zielgebiet bzw. Rechte an selbiger. In diesem Fall prüfen wir kostenfrei die Verwendbarkeit im Internet und ob ggf. Aufbereitungsleistungen erforderlich sind. Das ist häufig dann notwendig, wenn Kartografie bisher ausschließlich für Printerzeugnisse erstellt wurde.
- b) Sie beziehen Kartografie für Ihr Zielgebiet bei einem Drittanbieter, mit dem Sie direkt in Vertragsbeziehung treten. Kontakte können durch uns vermittelt werden.
- c) Wir erstellen die Kartografie für Ihr Zielgebiet auf einer vereinbarten Zeichnungsgrundlage (z.B. Topografische Karte, Luftbild). Hierfür unterbreiten wir Ihnen ein spezielles Angebot und beraten Sie natürlich gern ausführlich.

Patentiert

Patentgeschützt - und damit einmalig - ist die besonders intuitive Art der Navigation des Kartenausschnitts direkt "auf" der Karte, durch Klick der äußeren Kacheln zum verschieben und der mittleren Kachel zum punktgenauen zoomen.

Nutzungsrecht

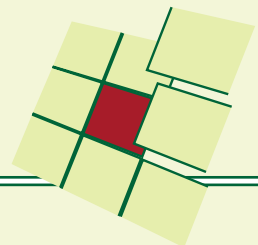
Mit dem Erwerb Ihres *speedMap*®-Stadtplanprojektes haben Sie das uneingeschränkte Recht der redaktionellen Betreuung und Vermarktung des Projektes. Sie bezahlen lediglich eine niedrige jährliche Lizenzgebühr für die Patentnutzung. Support und Wartungsleistungen berechnen wir nach Aufwand oder Sie vereinbaren mit uns eine Supportpauschale.

AGB

Es gelten die "Geschäfts- und Lizenzbedingungen für die Erstellung und Nutzung eines *speedMap*®-Projektes" vom 1.7.05.

Preise

Alle Preisangaben verstehen sich zzgl. gesetzlicher MwSt.



**standardisiertes
Grundprojekt**

- relativ festes Design/Layout, Anpassung einiger Designelemente möglich (Farben, Schriften Logo) **900,00€**
- modulare Erweiterung meist aufwändiger
- Funktionsumfang gemäß Leistungsbeschreibung

jährliche Lizenzgebühr für patentierte Technologie (Europ. Patent: 0986790) **45,00€**

**individuelles
Grundprojekt**

- alternativ:*
- individuelle Design- und Layoutanpassung **2.900,00€**
 - modular erweiterbar
 - Funktionsumfang gemäß Leistungsbeschreibung

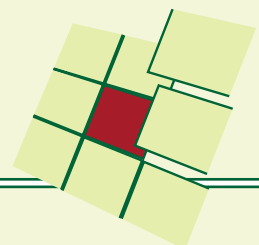
jährliche Lizenzgebühr für patentierte Technologie (Europ. Patent: 0986790) **145,00€**

Installation

- via FTP auf Ihrem Web-Server oder **200,00€**
- Datenbereitstellung inkl. Support

Einweisung

in die Bedienung des Backends **75,00€**
(telefonisch ca. 1 Stunde)



**Multistandort-
anzeige**

- Alle derzeit verfügbaren Module können Sie in unserem Demoprojekt testen unter:
<http://geratest.speedMap.de>
- Bei gleichzeitiger Beauftragung mehrerer Module bieten wir Ihnen attraktive Rabatte
- Anzeige mehrerer Objekte einer Rubrik wahlweise in einer Gesamtansicht (speziell erstellte Übersichtskarte) oder dem aktuellen Kartenausschnitt
- Beibehalten der Objektanzeige auch beim Scrollen, Zoomen und Drucken

840,00€

Distanzmessung

- Ermöglicht das Ausmessen von Streckenverläufen durch den Stadtplan-Nutzer
 - Die kumulierte Strecke wird auf der Karte und im Ausdruck angezeigt
- Hinweis: Anwendung basiert auf Java

500,00€

**Strecken- und
Flächenobjekte**

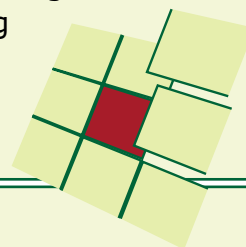
- Ermöglicht das Erzeugen, Recherchieren und die Anzeige von Linien- oder Flächenobjekten
 - Geeignet z.B. für Anfahrtsbeschreibungen, Nahverkehrslinien, PLZ-Regionen, Baugrundstücke, Gewerbegebiete etc.
- Hinweis: Anwendung basiert auf Java

600,00€

**zusätzliches
digitales
Bildmaterial**

- Ermöglicht die Anzeige von und Navigation in 360°- oder offenen Panoramen und beliebigem digitalen Bildmaterial
- Geeignet z.B. für Luftfotos, Pläne von Gewerbegebieten, Bebauungspläne, Fassadenzeilen im Kartenfenster mittels speedMap-Technologie
- Funktionen: Scrolling, Zoomfunktion, Objektanzeige (Pfleagemöglichkeit über Adminbereich), Treffpunktmailer, Verknüpfung zum Stadtplan
- Sie erhalten die Möglichkeit der Selbsteinbindung von Panoramen/Bildern in das Projekt durch Erweiterung des Adminbereiches und Lieferung eines Windows-Programmes mit Anleitung zur Kachelerzeugung

1.350,00€



Kurz-URL

- Ermöglicht die Herausgabe einer kurzen Internetadresse an Inserenten in der Form <http://wo.speedMap.de/Kurzname>
- Geeignet zur Verwendung in Printanzeigen, E-Mail-Unterschriften oder Visitenkarten

250,00€

**Benutzer-
verwaltung**

- Erweiterung der Datenpflegeschnittstelle (Backend) durch ein Benutzer- und Rechtesystem,
- Ermöglicht die Einrichtung von Nutzerzugängen mit individuellen Rechten für die Ausführung von Funktionen, das Anlegen/Ändern von Rubriken und das Anlegen/Ändern einzelner Adresseinträge (Objekte)

750,00€

**rent-a-map
Premium**

- Bereitstellung eines Ausgabe-Scriptes zum Einbetten der Karte in externe Webseiten, Verwaltung von speziellen Nutzerzugängen (Lizenzen) zur eigenständigen Erzeugung von Einzelstandort-Links, Zugriffskontrolle der aufrufenden Web-Server
- Funktionen: Scrollen und Zoomen der Karte mit Beibehaltung der Iconanzeige, Positionsanzeige Kartenausschnitt in Übersichtskarte, aufbereitete Druckausgabe, Anpassung des Designs nach Vorgaben

1.250,00€

**rent-a-map
Standard**

- Analog wie rent-a-map Premium jedoch ohne Druckausgabe und Übersichtskarte
- Funktionen: Scrollen und Zoomen der Karte mit Beibehaltung der Iconanzeige

600,00€

Gewinnspiel

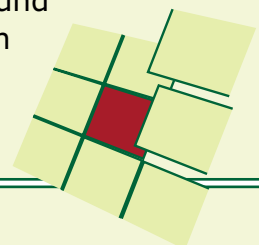
- Ermöglicht das Erstellen und Verwalten von Gewinnspiel-Aktionen ("Verstecken" von Icons auf der Karte mit Verlinkung zu spezieller Teilnehmerseite)
- mit statistischer Zugriffsauswertung
- inkl. spezieller Icon-Bibliothek

300,00€

Stadtrundgang

- Ermöglicht die Erzeugung und umfangreiche Präsentation von Touren (Rundgängen) und deren Stationen mit Stationsbeschreibung in Text und Bild auf einer zusätzlichen Übersichtskarte in Größe des Kartenausschnitts (kann bei Bedarf kostenpflichtig erstellt werden)

300,00€



Visitenkarte

- Adresseinträge können mit Text und Bild ausführlich beschrieben werden
- Aussehen und Struktur der Visitenkarten kann bei Bedarf kostenpflichtig nach Wunsch angepasst werden

300,00€

**Statische
Umlandkarte**

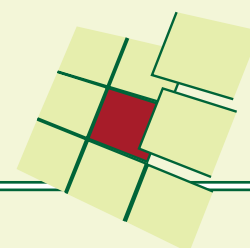
Erstellung und Einbindung statische Umlandkarte, in der Größe des Kartenausschnitts z.B. zur Darstellung der regionalen Lage und infrastrukturellen Anbindung des Kartengebietes

190,00€

**Kartenselbst-
einstellungstool**

- Wenn Sie Ihr Kartenmaterial selbst pflegen, können Sie es mit diesem Tool beliebig oft und zeitnah selbst in Ihr **speedMap**[®]-Projekt zur Veröffentlichung einstellen
- Erweiterung des Adminbereiches und Lieferung eines Windows-Programmes mit Anleitung zur Kachelerzeugung

650,00€



**Weiteres
Kartenwerk**

- Zusätzlich zur Stadtplankarte ist es möglich eine zum Kartengebiet deckungsgleiche Kartensubstanz (z.B. Luftbild, thematischen Karten) mit 1:1 Umschaltfunktion zu integrieren.
- Die zusätzliche Karte kann wahlweise mit denselben Rubriken- und Objektdaten arbeiten wie die Stadtplankarte oder über einen eigenen Backend-Zugang spezielle Informationen erhalten.

1.200,00€

**Weiteres
Sprachpaket**

Der Preis ist abhängig vom Funktionsumfang des Projektes

ab 600,00€

**Hausnummern-
genaue Straßen-
suche**

- Anpassung des Suchformulars und der Suchroutine inkl. Import der im ASCII-CSV-Format gelieferten Hausnummerndaten
- Voraussetzung: Bereitstellung passender Hausnummerndaten durch den Kunden (eine Punktkoordinate pro Adresse)
- Für gute Treffgenauigkeit ist geografisch korrektes Kartenmaterial wichtige Voraussetzung

950,00€

**Umschalten zw.
2 Bildschirm-
auflösungen**

- Die zu berücksichtigenden Bildschirmauflösungen können durch Sie vorgegeben werden
- Der Preis ist abhängig vom Funktionsumfang Ihres Projektes

ab 900,00€

Projekt-Relaunch

- grafische Überarbeitung eines bestehenden Projektes
- Der Preis ist abhängig vom Funktionsumfang Ihres Projektes

ab 900,00€

**Support-
Pauschale**

- Der Preis ist abhängig vom Funktionsumfang des Projektes und der gewünschten Leistung

